












INFORME DE GESTIÓN CONTRATO A HONORARIOS


NOMBRE	: Francisca Andrea Sepúlveda Torres	
RUT		
PERIODO QUE INFORMA: DICIEMBRE 2024.		
N° DE BOLETA	: 19	MONTO BRUTO : \$ 919.540
PROGRAMA	: "RECOVERDECER" RECAMBIO AREAS VERDES SUSTENTABLES Y EDUCAR EL VALOR AMBIENTAL DEL ARBOLADO COMUNAL AÑO 2024. DIMAO.	
ITEM	: 215.21.04.004.001	CENTRO DE COSTO: 04-08.68.01
CARGO	: PROFESIONAL	
FUNCIONES:		
<p>1) Realizar evaluaciones arbóreas y otros trabajos encomendados relacionados a la evaluación del arbolado.</p> <p>2) Registrar todas las evaluaciones y georreferenciar sus trabajos.</p> <p>3) Contactare con vecinos solicitantes de evaluación o plantación en terreno.</p> <p>4) Realizar educación sobre los cuidados y manejos del arbolado urbano a vecinos en terreno y en otras instancias de educación.</p> <p>5) Apoyar y gestionar plantaciones participativas arbóreas y otras que se encomienden.</p> <p>6) Confección de documentos informativos y otros relacionados con su cargo.</p> <p>7) Apoyar en proyecto catastro arbóreo.</p> <p>8) Realizar rendición mensual de las actividades en terreno y otras labores administrativas acorde al cargo.</p> <p>9) Apoyo en las actividades en el territorio como: "los municipios en tu barrio", "los municipios cerca de ti", talleres a la comunidad y otras que se le solicite.</p>		
Actividades del mes		
N°	Descripción	Medio verificador
1	Participación en la ejecución de "Bosque de bolsillo" con la metodología de plantación de bosque miyawaki, que fue realizado en la escuela Escritores de Chile con la gestión del Seremi de Medio Ambiente. Apoyamos en la plantación y guiando a los alumnos en los pasos técnicos para una correcta ejecución.	

2	<p>Participación en la "Feria Escolar Comunal de ciencia, tecnología y medio ambiente" en el stand de DIMAO. Realizamos charlas sobre jardines eficientes e infraestructura verde a escolares y, además, se donaron plantas ornamentales a quienes participaron para que sean plantadas en los recintos educacionales.</p>	
3	<p>Se apoya con donación de plantas y ejecución del nuevo jardín en la Corporación Cultural de Recoleta. Se realiza taller sobre jardines eficientes, caracterizando las especies que se donan y los pasos técnicos para una correcta ejecución.</p>	
4	<p>Intensificación de la densidad de plantas de jardín eficiente realizado el mes de octubre en la plaza Santa Mónica, ubicada en Villa San Cristóbal. Se remplazan plantas que no sobrevivieron y se densifica la vegetación.</p>	
5	<p>Se realiza plantación participativa en costado de escuela Puerto Rico en conjunto con alumnos de la brigada ambiental. Se les hace taller de jardines eficientes e infraestructura verde y en la actividad de plantación se les instruye sobre los pasos técnicos para la ejecución.</p>	

6	<p>Se realiza hermoseamiento en frontis de la escuela San Felipe Neri en una plantación participativa con los alumnos. Anterior a la plantación se realiza el taller de eficiencia hídrica, jardines eficiente e infraestructura verde. En el frontis se plantan árboles y plantas herbáceas de bajo requerimiento hídrico y se les instruye sobre los pasos técnicos para ejecutar.</p>	
7	<p>Se ejecuta hermoseamiento en jardineras de blocks de Villa San Cristóbal. Se aporta con un árbol y plantas de bajo requerimiento hídrico. También se reciben solicitudes y reclamos de vecinos del sector.</p>	
8	<p>Se realiza recorrido educativo en el vivero municipal con alumnos de la escuela básica Hermana María Goretti, que son parte del programa de "Escuela Saludable".</p>	
9	<p>Se continúa con plantación del Proyecto de Arborización Urbana (PAU) con árboles de CONAF en bandejes del corredor de Avenida Dorsal.</p>	
10	<p>Evaluación del arbolado urbano por solicitud de vecinos a través de la OIRS. Se registran las dimensiones, estado sanitario y contexto de cada ejemplar (platabanda, presencia de cables, iluminarias, postes, entre otros), con respaldo fotográfico. Se observan los posibles riesgos que pueda ocasionar cada ejemplar a la propiedad pública y privada, para darle un manejo adecuado y preventivo. De este modo, se busca aportar a la calidad de la vía pública despejando el follaje del arbolado sobre iluminarias, cableado y construcciones. También se educa a los vecinos sobre las intervenciones dañinas en los ejemplares, como podas excesivas, que debilitan el árbol y aumenta el riesgo de desganche de ramas o caída del ejemplar.</p>	

11	<p>Actualización del mapa georreferenciado, elaborado con SIG a través del programa QGIS. Se agregan las plantaciones, evaluaciones y las actividades realizadas para el programa Recoverdecer realizadas en el mes. Para las actividades del programa, se consideran las reuniones con JJVV u otras organizaciones, charlas educativas con vecinos y vecinas sobre "Jardines sustentables y plantaciones", y actividades territoriales ("Municipio en tu barrio", "Escuelas Abiertas").</p>	 <ul style="list-style-type: none"> <input checked="" type="checkbox"/> RECOVERDECER <input checked="" type="checkbox"/> arb_evaluados_jul <input checked="" type="checkbox"/> Arboledación <input checked="" type="checkbox"/> Actividades 2024 <input checked="" type="checkbox"/> Gestión plantaciones <input checked="" type="checkbox"/> Areas Verdes <input checked="" type="checkbox"/> RR <input checked="" type="checkbox"/> areas_verdes_R3 <input checked="" type="checkbox"/> Límites comuna <input checked="" type="checkbox"/> MAPAS BASE
----	--	--



Francisca Sepúlveda Torres Firma Funcionario	Patricia Castañeda Díaz Firma Jefe Directo	Benjamín Rodríguez Salazar Firma Encargado Departamento
---	---	--



Francisco Moscoso Guerrero
Firma Director